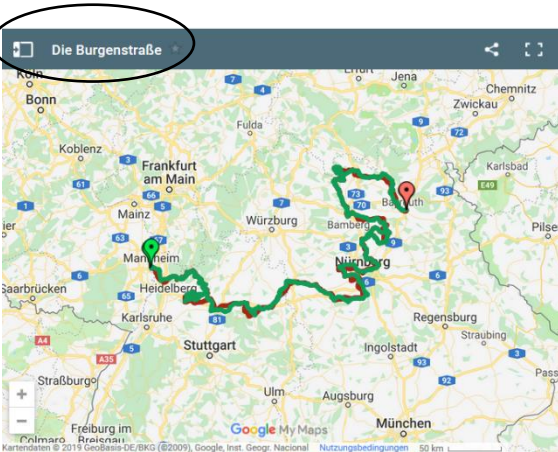


Die Burgenstraße in Google Maps anzeigen

Für die Darstellung der Route der Burgenstraße in der App *Google Maps* auf dem Smartphone können Sie die unter <https://www.burgenstrasse.de/Prospekte-Service/Downloads.html> zu sehende Karte nutzen. Bitte gehen Sie wie folgt vor:

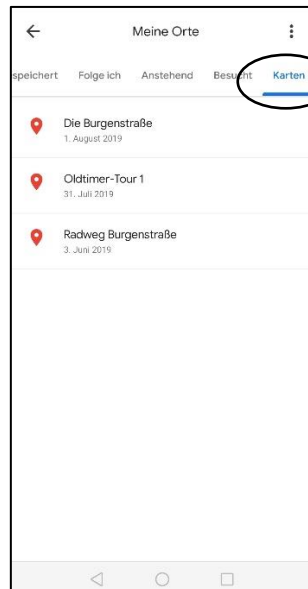
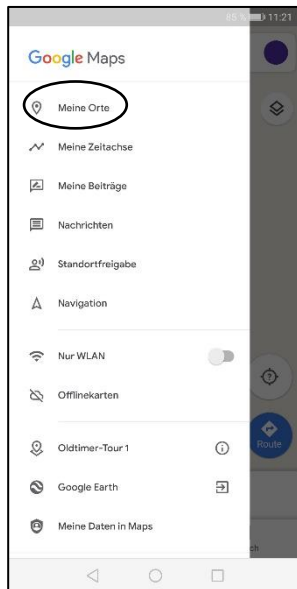
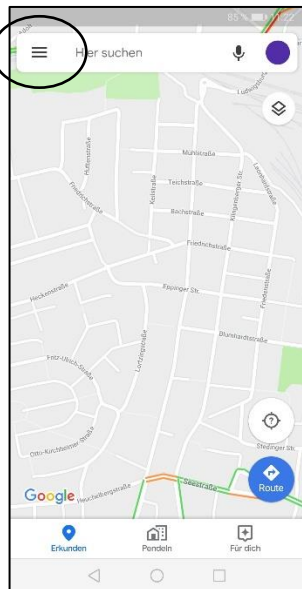
Markieren Sie die Karte, indem Sie auf den Stern neben dem Titel klicken, sodass er sich gelb färbt.




Um die Karte in der App *Google Maps* anzuzeigen, ist ein Login in einem Google-Account Voraussetzung.

Öffnen Sie auf Ihrem Smartphone die App *Google Maps*.

Wählen Sie unter *Menü > Meine Orte > Karten* die zuvor mit dem Stern markierte Karte aus.



Die Karte wird nun in Google Maps angezeigt. Mit dem Fadenkreuz-Symbol  können Sie Ihren aktuellen Standort anzeigen lassen.

Hinweis: Eine Live-Navigation mit Sprachansage wie bei der Eingabe einer Adresse ist aus technischen Gründen über diesen Weg leider nicht möglich.