






Connection to the public transport



















































All entries valid 2022 – no liability assumed

-  DB train station
-  stop
-  tram
-  bus
-  distance on foot

connection

accessibility of important points

from the train station
to the next member town

connection	accessibility of important points	from the train station to the next member town
MANNHEIM		
DB Mannheim Hauptbahnhof ICE, IC, RE, S-Bahn, bus	city centre:   „Paradeplatz“ tourist information:  opposite the railway station Baroque Palace Mannheim:   „Schloss“	DB 11 Min.
SCHWETZINGEN		
DB Schwetzingen Bahnhof RB, bus	city centre, tourist information, Schwetzingen Castle:   „Schloss“,  700 m	DB 26 Min.
HEIDELBERG		
DB Heidelberg Hauptbahnhof ICE, IRE, RE, S-Bahn, bus	city centre:   „Bismarckplatz“ tourist information:  in front of the main station Old Bridge:   „Alte Brücke“ Heidelberg Castle:   „Bergbahn“	DB 13 Min.
DB Heidelberg Altstadt S-Bahn, bus	city centre:  500 m Old Bridge:  900 m Castle:  800 m (valley station cable car)	DB 13 Min.
NECKARGEMÜND		
DB Neckargemünd S-Bahn, bus	city centre:   „Altes Rathaus“ tourist information:   „Hanfmarkt“ Burgfeste Dilsberg:   „Vor dem Tor“	DB 6 Min.
NECKARSTEINACH		
DB Neckarsteinach S-Bahn, bus	city centre, tourist information:  300 m Vorderburg, Mittelburg:   „Schloßsteige“ Hinterburg, Schadeck Castle:   „Vierburgeneck“	DB 6 Min.
HIRSCHHORN		
DB Hirschhorn (Neckar) S-Bahn, bus	city centre:  700 m tourist information:  550 m Hirschhorn Castle:  1 km	DB 6 Min.
EBERBACH		
DB Eberbach RE, S-Bahn, bus	city centre, tourist information:  300 m Eberbach Castle Ruin:  1,5 km	DB 18 Min.
MOSBACH		
DB Mosbach (Baden) RE, S-Bahn, bus	city centre, tourist information:  300 m	DB 4 Min.
BURG HORNBERG		
DB Neckarzellern RB, RE, S-Bahn	Hornberg Castle:  1 km	DB 5 Min.
GUNDELSHEIM / HORNECK CASTLE HOTEL		
DB Gundelsheim RB, RE, S-Bahn	city centre:  400 m tourist information:  400 m Horneck Castle:  600 m	 2,8 km
BURG GUTTENBERG		
DB Gundelsheim RB, RE, S-Bahn, bus	Burg Guttenberg: Option 1:   „Neckarmühlbach“,  600 m Option 2:  2,4 km	BUS 3 km
NECKARBISCHOFSSHEIM		
DB Neckarbischofsheim Nord RB, S-Bahn, bus	city centre, tourist information, Old Castle:   „Neckarbischofsheim Rathaus“	BUS 23 Min.
SINSHEIM		
DB Sinsheim (Elsenz) Hbf. RE, S-Bahn	city centre:  300 m tourist office:  550 m Steinsberg Castle:   „Weiler Grözenstraße“	DB 18 Min.

Connection to the public transport

All entries valid 2022 – no liability assumed

connection	accessibility of important points	from the train station to the next member town
BAD WIMPFEN		
DB Bad Wimpfen RE, S-Bahn, bus, Bürgerbus	city centre: ♿ 450 m, BUS (Bürgerbus) ♿ „Marktplatz“ tourist information: ♿ 400 m, BUS (Bürgerbus) ♿ „Langgasse“	DB 35 Min.
HEILBRONN		
DB Heilbronn Hauptbahnhof RE, IRE, RB, S-Bahn, bus	city centre, tourist information: ♿ ♿ „Rathaus“, ♿ 800 m	DB 14 Min.
WEINSBERG		
DB Weinsberg RE, S-Bahn	city centre, tourist information: ♿ 600 m castle ruin Weibertreu: ♿ 1 km	DB 25 Min.
ÖHRINGEN		
DB Öhringen Hauptbahnhof RB, RE, S-Bahn	city centre, tourist information, Öhringen Castle: ♿ 400 m	DB 15 Min.
WALDENBURG		
DB Waldenburg (Württ.) RB, RE, bus	city centre, tourist information, Waldenburg Castle: BUS ♿ „Rathaus“	DB 11 Min.
SCHWÄBISCH HALL		
DB Schwäbisch Hall RE, bus	city centre, tourist information: ♿ 800 m Großcomburg Monastery: BUS ♿ „Steinbach Comburg“	DB BUS 56 Min.
DB Schwäbisch Hall-Hessental RE, bus	city centre, tourist information: BUS ♿ „ZOB“ Großcomburg Monastery: BUS ♿ „Steinbach Comburg“	
KIRCHBERG AN DER JAGST / BIOHOTEL KIRCHBERG CASTLE		
DB Eckartshausen-Ilshofen RB, RE	city centre, tourist information, Kirchberg Castle: BUS ♿ „Stern“	DB 1:25 h
ROTHENBURG OB DER TAUBER		
DB Rothenburg (ob der Tauber) RB, bus	city centre, tourist information: ♿ 950 m Castle garden with castle gate and Blasius chapel: ♿ 1,3 km	BUS 25 Min.
COLMBERG		
DB Ansbach IC, RE, RB, S-Bahn, bus	city centre, tourist information, Colmberg Castle: BUS ♿ „Colmberg Rathaus“	BUS 20 Min.
ANSBACH		
DB Ansbach IC, RE, RB, S-Bahn, bus	city centre, tourist information, Markgräfliche Residenz, Orangerie, Hofgarten: BUS ♿ „Schloßplatz“	BUS 20 Min.
LICHTENAU		
DB Ansbach IC, RE, RB, S-Bahn, bus	city centre, tourist information, Lichtenau Fortress: BUS ♿ „Lichtenau Festung“	BUS 46 Min.
WOLFRAMS-ESCHENBACH		
DB Ansbach IC, RE, RB, S-Bahn, bus	city centre, tourist information, Teutonic Order castle: BUS ♿ „Waizendorfer Straße“	BUS DB 2:40 h
ABENBERG		
DB Windsbach RB, bus	city centre, tourist information, Abenberg Castle: BUS ♿ „Abenberg Marktplatz“	BUS 27 Min.
ROTH		
DB Roth RE, RB, S-Bahn, bus	city centre, Ratibor Castle: BUS ♿ „Marktplatz“ tourist information: BUS ♿ „Städtlerstraße“	DB 57 Min.
STEIN		
DB Nürnberg Hauptbahnhof ICE, IC, RE, RB, S-Bahn, bus, U-Bahn, Tram	city centre, tourist information: U2 „Röthenbach“ + BUS ♿ „Stein Rosenstraße“ Faber-Castell Castle: U2 (Röthenbach) + BUS ♿ „Nürnberg Stein Schloss“	BUS DB 1 h
CADOLZBURG		
DB Cadolzburg RB, bus	city centre, tourist information: ♿ 650 m Cadolzburg: BUS ♿ „Aussichtsturm“	DB 1:15 h
LANGENZENN		
DB Langenzenn RB, Bürgerbus	city centre, tourist information, monastery: ♿ 500 m	BUS 39 Min.



















Connection to the public transport

All entries valid 2022 – no liability assumed

connection	accessibility of important points	from the train station to the next member town
NUREMBERG		
DB Nürnberg Hauptbahnhof ICE, IC, RE, RB, S-Bahn, bus, U-Bahn, Straßenbahn	city centre: U-Bahn „Lorenzkirche“ oder BUS „Hauptmarkt“ tourist information: 450 m Kaiserburg Nürnberg: Straßenbahn „Tiergärtnerort“ oder BUS „Burgstraße“	DB 13-32 Min.
LAUF AN DER PEGNITZ		
DB Lauf rechts der Pegnitz RB, bus	city centre: BUS „Marktplatz“ tourist information, Laufer Kaiserburg: BUS „Schlossplatz“	DB 1h
DB Lauf links der Pegnitz RE, S-Bahn, bus		
FORCHHEIM		
DB Forchheim RE, S-Bahn, bus	Imperial Palace Forchheim: 1,5 km	DB 19 Min.
EBERMANNSTADT		
DB Ebermannstadt RB, bus	city centre: 500 m tourist information: 700 m	BUS 23 Min.
EGLOFFSTEIN		
DB Forchheim RE, S-Bahn, bus	Egloffstein Castle: BUS „Egloffstein Talstraße“	BUS 50 Min.
GÖßWEINSTEIN		
DB Ebermannstadt RB, bus	Gößwein Stein Castle: BUS „Spielzeugmuseum“	BUS 18 Min.
POTTENSTEIN		
DB Pegnitz RE, bus	BUS „An der B 470“ city centre, tourist information: 150 m Pottenstein Castle: 400 m	BUS 23 Min.
WAISCHENFELD		
Ebermannstadt RB, bus	Waischenfeld Castle: BUS „Waischenfeld Fischergasse“	BUS 1:21 h
AUFSESS		
Ebermannstadt RB, bus	Unteraufsess Castle: keine ÖPNV-Anbindung	BUS 7 Min.
HEILIGENSTADT		
Ebermannstadt RB, bus	Greifenstein Castle: BUS „Raiffeisenstraße“	BUS 1:13 h
MEMMELSDORF		
no train connection (Bahnhof Bamberg: 6,2 km)	city centre: BUS „Memmelsdorf Markt“ Seehof Castle: BUS „Seehof/Schloss Seehof“	BUS DB 2:35 h
BURG RABENSTEIN		
no train connection (Bahnhof Ebermannstadt, 24,8 km)	Rabenstein Castle: BUS „Schweinsmühle Kreisstr./Abzw. Rabenstein Ahorntal“	BUS DB 2:35 h
BAMBERG		
DB Bamberg ICE, IC, RE, S-Bahn, bus	city centre: BUS „ZOB“ tourist information: BUS „ZOB“, dann 850 m Altenburg Castle: BUS „Carl-Schmolz-Weg“, dann 1,4 km	BUS DB 1:50 h
EBERN		
DB Ebern RE, RB, bus	city centre: 300 m tourist information: 550 m Eyrichshof Castle: BUS „Eyrichshof“	BUS 9 Min.
PFARRWEISACH		
DB Ebern RE, RB, bus	tourist information, Lichtenstein Castle: keine ÖPNV-Anbindung	BUS 20 Min.
MAROLDSWEISACH		
DB Ebern RE, RB, bus	tourist information, Castle ruin Altenstein: BUS „Altenstein Ortsmitte, Maroldsweisach“	BUS 2:03 h

Connection to the public transport

All entries valid 2022 – no liability assumed

connection	accessibility of important points	from the train station to the next member town
SESSLACH		
DB Coburg ICE, RE, bus	city centre, tourist information: BUS  „Friedhof“, dann  300 m Geyersberg Castle: BUS  „Seßlach Schule“, dann  900 m	BUS 1:10 h
HELDBURG		
DB Coburg ICE, RE, bus	city centre, tourist information: BUS  „Bad Colberg“ Veste Heldurg: BUS  „Heldburg Schützenhaus“, dann  1 km	BUS 30 Min.
COBURG		
DB Coburg ICE, RE, bus	city centre, tourist information, Ehrenburg Castle: BUS  „Ehrenburg“ Veste Coburg: BUS  „Veste“ Callenberg Castle: BUS  „Schloss Callenberg“	DB 41 Min.
KRONACH		
DB Kronach IC, RB, RE, bus	city centre:  250 m tourist information:  650 m Rosenberg Castle:  1 km	BUS 32 Min.
KULMBACH		
DB Kulmbach RE, bus	city centre, tourist information:  550 m Plassenburg Castle:  1,2 km oder Shuttle-bus ab Stadtmitte gegenüber tourist information	DB 34 Min.
BAYREUTH		
DB Bayreuth Hauptbahnhof RE, bus	city centre, Eremitage: BUS  „Eremitage“ tourist information: BUS  „Opernhaus“ New Palace and Court Garden: BUS  „Sternplatz“	